

MAPA DE PERCURSOS
CARTE DE ROUTES

CYCLING PORTUGAL

VILA POUCA DE AGUIAR
29-06 < 90-6Z

Semana Europeia de Ciclismo 2024

https://sect24.cyclinportugal.pt/

112 EMERGENCIA / URGENCE
+351 931 657 844 ORGANIZACAO / ORGANIZATION



PARQUES E SERVIÇOS / PARCS ET SERVICES


VILA POUCA DE AGUIAR

DIA / JOUR 1
01/07/2024
CHAVES

ABASTECIMENTO / RAVITALEMENT 1
Chaves - Office de Tourisme CIMAT - 40km Moyen et Long

ABASTECIMENTO / RAVITALEMENT 2
Vidago - Office de tourisme de Vidago - 25 km courts / 61 km moyens / 84 km longs

43,9 km 80,2 km 103,3 km



DIA / JOUR 2
02/07/2024
RIBEIRA DE PENNA

ABASTECIMENTO / RAVITALEMENT 1
Ribeira de Pena - Office de Tourisme de Ribeira de Pena - 19km Moyen et Long

ABASTECIMENTO / RAVITALEMENT 2
Mondim de Basto - Office de Tourisme de Mondim - 50km Long

ABASTECIMENTO / RAVITALEMENT 3
Gouvães da Serra - 33km Court / 84km Long

44,8 km 67,4 km 95,8 km



29/06/2024 (SAMEDI)
ITINÉRAIRE DE DÉCOUVERTE
(non signalisé)

72 km

30/06/2024 (DIMANCHE)
ITINÉRAIRE INAUGURATION
(non signalisé)

66,9 km

LEGENDA / LÉGENDE

- Percurso Curto / Itinéraire Court
- Percurso Médio / Itinéraire Moyen
- Percurso Longo / Itinéraire Long
- Partida e chegada / Départ et Arrivée
- Monumentos e pontos de interesse / Monuments et points d'intérêt
- Local de escolha de percurso / Lieu de choix de l'itinéraire
- Local de abastecimento / Lieu de ravitaillement

OPENRUNNER

Para utilizar os mapas no seu smartphone, descarregue a aplicação Openrunner (Android ou IOS)

Pour utiliser les cartes sur votre smartphone, téléchargez l'application Openrunner (Android ou IOS)

DIA / JOUR 3

03/07/2024

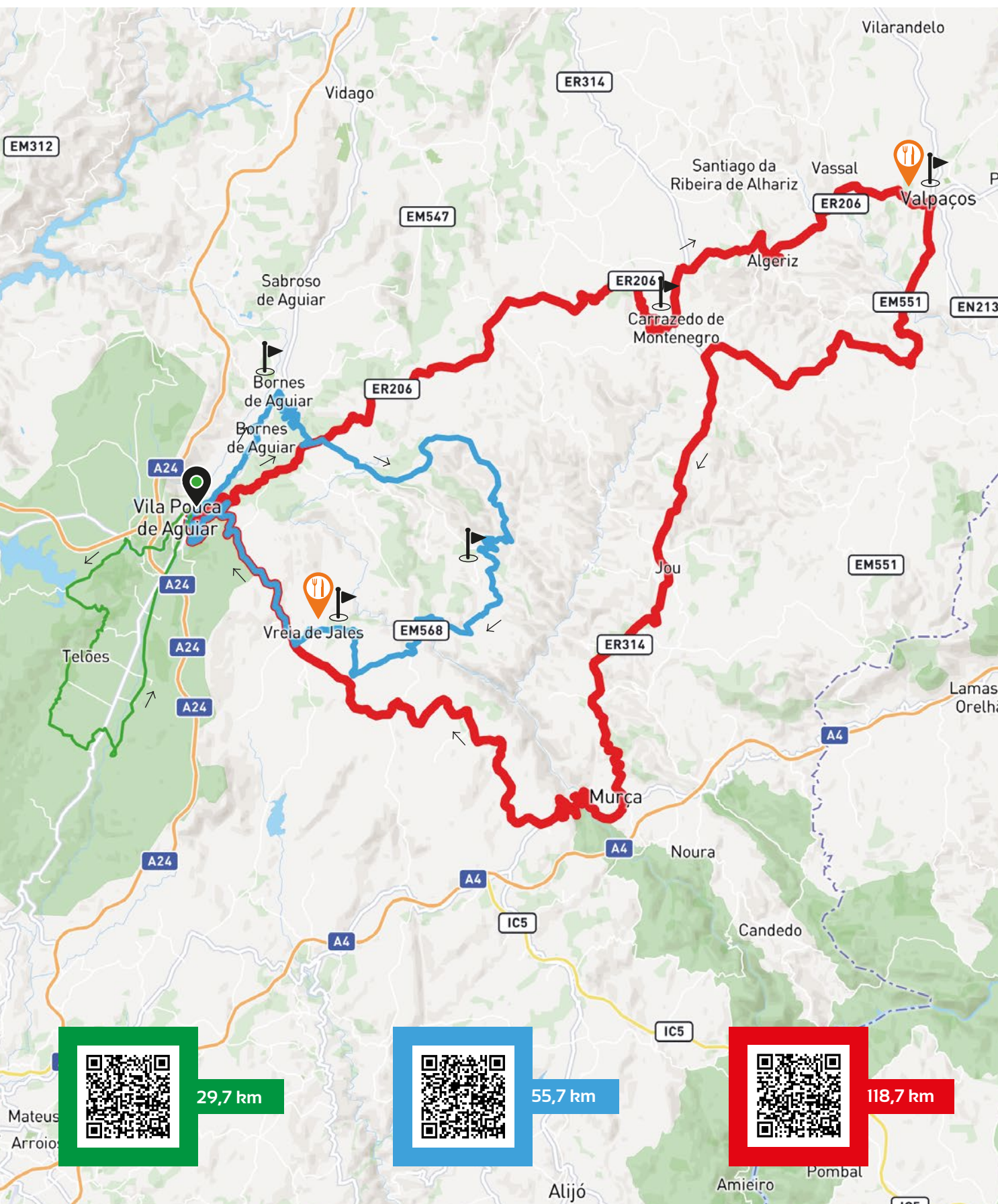
VALPAÇOS



ABASTECIMENTO / RAVITALEMENT 1
Valpaços - Office de Tourisme de Valpaços - 44km (Long)

ABASTECIMENTO / RAVITALEMENT 2
Campo de Jalles - Office de Tourisme - 43km (Moyen) / 107km (Long)

(Ce jour-là, l'itinéraire court ne fait que 30 km, il a donc été décidé de ne pas prévoir de ravitaillement, mais vous pouvez faire le plein à l'arrivée).



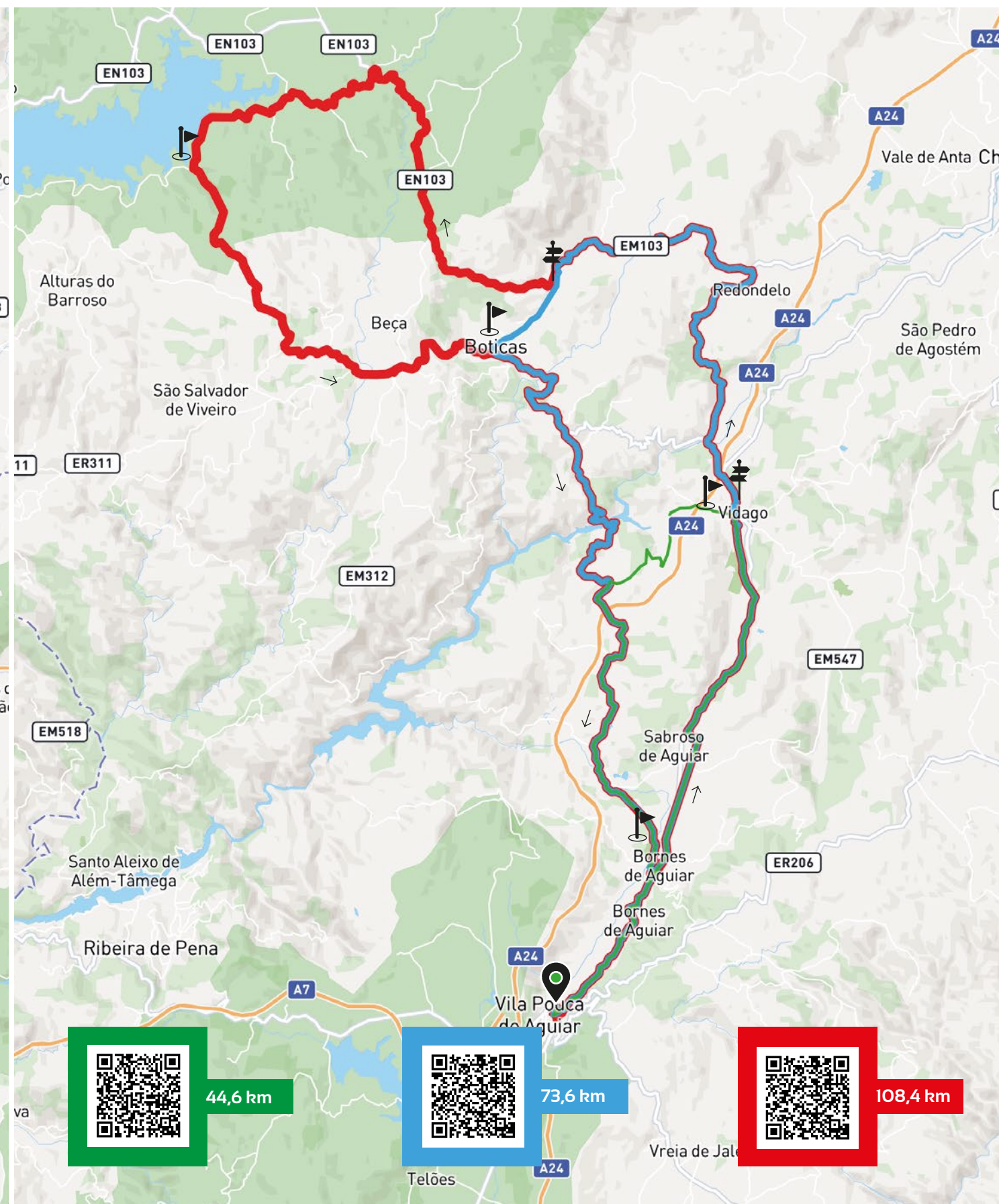
DIA / JOUR 4

04/07/2024

MONTALEGRE



ABASTECIMENTO / RAVITALEMENT
Cette journée sera considérée comme une journée de repos ou une journée libre, et il est facultatif d'effectuer les parcours. En ce sens, il n'y aura pas de ravitaillement car nous ne savons pas combien de participants prendront part aux itinéraires.



DIA / JOUR 5

05/07/2024

BOTICAS



ABASTECIMENTO / RAVITALEMENT 1
Ribeira de Pena - Office de Tourisme de Ribeira de Pena - 19km (long)

ABASTECIMENTO / RAVITALEMENT 2
Boticas - 56km (long)

ABASTECIMENTO / RAVITALEMENT 3
Pedras Salgadas - Office de tourisme - 26,5 km court/ 38 km (moyen)/ 84 km (long)

